

## ЗАЯВКА НА СЕРТИФИКАЦИЮ ТРАССЫ

Название забега: Марафон + Сверхмарафон, согласно календаря на 2017 год

Место проведения: Парк Сосновка

Заявленная длина дистанции: 5.275 км

Дата: 31 декабря 2017г.

Трассы забега на дистанциях марафон: круг = 5.275 км. Трасса соревнований проходит по кругу длиной ~ 1/8 марафона = 5.275 км.

Дистанции в частях марафона: 1/42 = 1км, 1/8 = 5.275 км (1 круг), 1/4 = 10.55 км (2 круга), 1/2 = 21.1 км (4 круга), 1 = 42 км (8 кругов), 1,5 = 63 км (12 кругов).

Имя директора забега: Елена Киевич

Организация: ООО «Компания по организации спортивно-массовых организаций «Грифон»

Телефон: +7(921)420-69-69 Электронная почта: [elkievich@mail.ru](mailto:elkievich@mail.ru)

Имя руководителя команды измерителей: Дмитрий Светлов

Телефон: +7(921)971-81-85 Электронная почта: [Dmitriy.Svetlov.76@mail.ru](mailto:Dmitriy.Svetlov.76@mail.ru)

Место старта: парк 300-летия Санкт-Петербурга, трасса круг длиной 5.275 км

Место финиша: парк 300-летия Санкт-Петербурга


Тип местности (нужное подчеркните): Плоская Холмистая Гористая

Тип трассы (нужное подчеркните): Петля (круг) Туда и обратно От точки до точки Другой

Высота над уровнем моря (в метрах): Старт \_\_\_\_\_ Финиш \_\_\_\_\_

Расстояние по прямой между стартом и финишем: Около 4 км

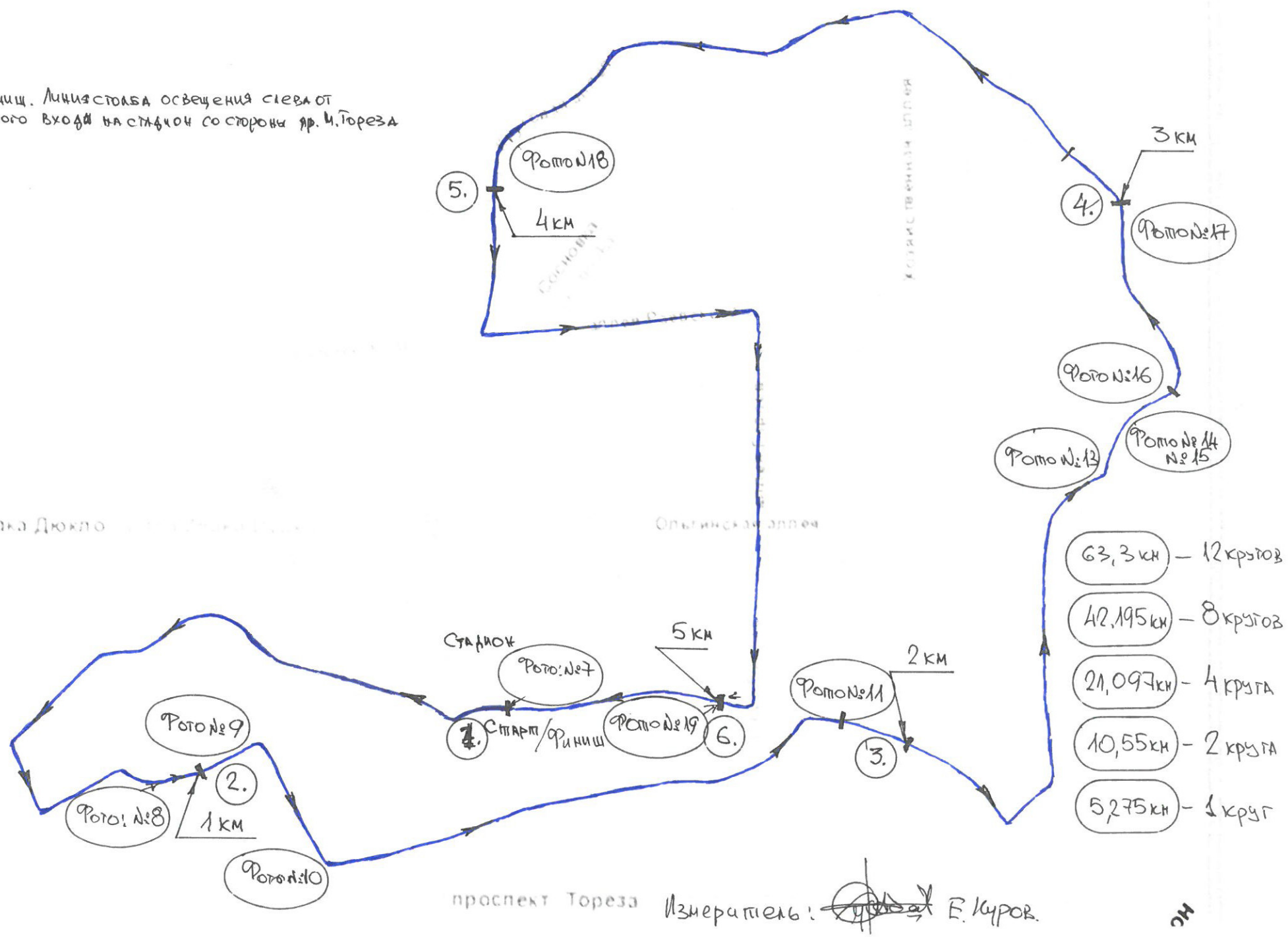
*Сертификация № 4*



18 августа 2017г.

1. СТАРТ/ФИНИШ. Линия старта освещена слева от центрального входа на стадион со стороны пр. М. Тореза

- 2. 1 км.
- 3. 2 км.
- 4. 3 км.
- 5. 4 км.
- 6. 5 км.





СТАРТ ДИСТАНЦИЙ



ФОТО №7





1 KM

ФОТО №9



2 KM

Отметка на дереве

ФОТО №11






2 KM

Отметки на дереве

ФОТО №12







Направление движения к 3-му км


ФОТО №14



3 KM

Отметка на столбе

ФОТО №17





4 KM

Отметка на дереве



ФОТО №18



5 KM

Финишная прямая

Аллея Героев

ФОТО №19

